

**КОМИТЕТ ПО УПРАВЛЕНИЮ МУНИЦИПАЛЬНЫМ ИМУЩЕСТВОМ
МУНИЦИПАЛЬНОГО РАЙОНА СЕРГИЕВСКИЙ**

с. Сергиевск
(место составления акта)

" 28 " октября 2016 г.
(дата составления акта)
16:00
(время составления акта)

**АКТ ПРОВЕРКИ
органом муниципального контроля юридического лица, индивидуального
предпринимателя, физического лица**

№ 206-ф

По адресу/адресам: Самарская область, Сергиевский район, с. Мордовская Селитьба, ул.
Кооперативная, д.53
(место проведения проверки)

На основании: Распоряжения органа муниципального земельного контроля №206-ф от 19
октября 2016 г. Плана проведения проверок физических лиц, не являющихся индивидуальными
предпринимателями на 2016г. утвержденный Распоряжением Администрации муниципального
района Сергиевский Самарской области №1749р от 01.12.2015г.

была проведена плановая/выездная проверка в отношении:
(вид документа с указанием реквизитов (номер, дата))
(плановая/внеплановая, документарная/выездная)

Севостьянова Анатолия Егоровича, адрес постоянного места жительства и регистрации:
Самарская область, Сергиевский район, с. Мордовская Селитьба, ул. Кооперативная, д.53
(наименование юридического лица, фамилия, имя, отчество (последнее - при наличии)
индивидуального предпринимателя, физического лица)

Дата и время проведения проверки:

" 27 " октября 2016 г. с 16 час. 00 мин. до 16 час. 15 мин. Продолжительность 15 мин
" " 20 " г. с час. мин. до час. мин. Продолжительность

(заполняется в случае проведения проверок филиалов, представительств, обособленных структурных
подразделений юридического лица или при осуществлении деятельности индивидуального предпринимателя
по нескольким адресам)

Общая продолжительность проверки: 15 мин
(рабочих дней/часов)

Акт составлен: Комитетом по управлению муниципальным имуществом муниципального
района Сергиевский Самарской области
(наименование органа муниципального контроля)

С копией распоряжения о проведении проверки ознакомлен(ы): (заполняется при проведении
выездной проверки)

Севостьянов А. С. - 19.11.2016 г. 10г. 35 мин
(фамилия, инициалы, подпись, дата, время)

Дата и номер решения прокурора (его заместителя) о согласовании проведения проверки:
(заполняется в случае необходимости согласования проверки с органами прокуратуры)

Лицо(а), проводившее проверку: Федорцова Ольга Петровна – главный специалист отдела земельных отношений Комитета по управлению муниципальным имуществом муниципального района Сергиевский Самарской области;

(фамилия, имя, отчество (последнее – при наличии), должность должностного лица (должностных лиц), проводившего(их) проверку; в случае привлечения к участию в проверке экспертов, экспертных организаций указываются фамилии, имена, отчества (последнее – при наличии), должности экспертов и/или наименования экспертных организаций с указанием реквизитов свидетельства об аккредитации и наименование органа по аккредитации, выданшего свидетельство)

При проведении проверки присутствовали:

Севостьянов Анатолий Егорович, Музыченко Татьяна Григорьевна- собственники земельного участка

(фамилия, имя, отчество (последнее – при наличии), должность руководителя, иного должностного лица (должностных лиц) или уполномоченного представителя юридического лица, уполномоченного представителя индивидуального предпринимателя, физического лица, уполномоченного представителя физического лица, уполномоченного представителя саморегулируемой организации (в случае проведения проверки члена саморегулируемой организации), присутствовавших при проведении мероприятий по проверке)

В ходе проведения плановой выездной проверки использования земельного участка по адресу: Самарская область, Сергиевский район, с. Мордовская Селитьба, ул. Кооперативная д. 53 установлено: земельный участок с кадастровым номером 63:31:1303002:009 площадью 1321 кв. м. используется для ведения личного подсобного хозяйства. Участок принадлежит на праве общей совместной собственности Севостьянову Анатолию Егоровичу, Музыченко Татьяне Григорьевне, согласно свидетельству о государственной регистрации права от 10.11.2005 г., запись регистрации № 63-63-31/038/2005-398.

В ходе визуального осмотра земельного участка выявлено, что конфигурация земельного участка с кадастровым номером 63:31:1303002:009 не соответствует чертежу из плана земельного участка, а именно граница земельного участка изменена. В результате обмера рулеткой ориентировочная площадь самовольно захваченного участка составила 110 кв.м.

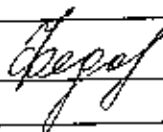
О проведении плановой проверки граждане Севостьянов А.Е., Музыченко Т.Г. уведомлены, уведомление вручено специалистом сельского поселения, о чем свидетельствует подпись в уведомлении о вручении (Уведомление № б/н от 20.10.2016г.).

По итогам проверки принято решение:

Направить материалы в Межмуниципальный отдел по Сергиевскому, Исаклинскому районам Управления Росреестра по Самарской области для составления протокола об административном правонарушении в соответствии со ст.7.1, КоАП РФ.

Прилагаемые к акту документы: фототаблица на 2 л

Подписи лиц, проводивших проверку: Федорцова О.П.




С актом проверки ознакомлен(а), копию акта со всеми приложениями получил(а):

Севостьянов Анатолий Егорович

(фамилия, имя, отчество (последнее – при наличии), должность руководителя, иного должностного лица или уполномоченного представителя юридического лица, индивидуального предпринимателя, его уполномоченного представителя, физического лица, его уполномоченного представителя)

« 14 »

11 октября 2016 г.



(подпись)

Пометка об отказе ознакомления с актом проверки:

_____ (подпись уполномоченного должностного лица (лиц),
проводившего проверку)

**КОМИТЕТ ПО УПРАВЛЕНИЮ МУНИЦИПАЛЬНЫМ ИМУЩЕСТВОМ
МУНИЦИПАЛЬНОГО РАЙОНА СЕРГИЕВСКИЙ**

(наименование органа местного самоуправления или уполномоченного им органа,
осуществляющего муниципальный земельный контроль)

МУНИЦИПАЛЬНЫЙ ЗЕМЕЛЬНЫЙ КОНТРОЛЬ

ФОТОТАБЛИЦА

приложение к акту проверки соблюдения земельного законодательства
от " 27 " октября 2016 г. № 206-ф

Федорцова Ольга Петровна – главный специалист отдела земельных отношений Комитета по управлению
муниципальным имуществом м. р. Сергиевский

(Ф.И.О. должностного лица, наименование юридического лица, Ф.И.О. гражданина)
Самарская область, Сергиевский район, с. Мордовская Селитьба, ул. Кооперативная, д.53

Фото №1.



фото №2



фото №3





фото №4



Главный специалист отдела земельных
отношений КУМИ м. р. Сергиевский

О.П. Федорцова